

**Общество с ограниченной ответственностью
«БЮРО КАДАСТРА И ОЦЕНКИ»**

**ПРИЛОЖЕНИЕ
УТВЕРЖДЕН**

от _____ года
№ _____

**Проект межевания территории
с/т "Приморское",
расположенного по адресу:
обл. Курская, р- н Курский, с/с Щетинский, с/т
"Приморское"**

(Основная часть)

Том 1.

Директор

Токарева К.Е.

г. Курск 2023г.

Состав проекта:
Проект межевания территории.

Том 1. Основная часть проекта

№ п/п	Наименование
	Текстовая часть
1	Пояснительная записка
2	Перечень и сведения о площади образуемых земельных участков, в том числе возможные способы их образования
3	Перечень и сведения о площади образуемых земельных участков, которые будут отнесены к территориям общего пользования или имуществу общего пользования, в том числе в отношении которых предполагаются резервирование и (или) изъятие для государственных или муниципальных нужд
4	Вид разрешенного использования образуемых земельных участков
	Чертежи межевания территории
1	План границ земельного участка М 1:2000 (чертеж межевания территории)
2	Топографический план земельного участка М 1:2000 (чертеж межевания территории)
	Том 2. Материалы по обоснованию проекта
№ п/п	Наименование
	Чертежи межевания территории
1	Чертеж межевания территории, отображающий границы существующих земельных участков М 1:8500
2	Чертеж межевания территории, отображающий границы зон с особыми условиями использования территорий М 1:2000
3	Чертеж межевания территории, отображающий местоположение существующих объектов капитального строительства М 1:2000

Том 1. Основная часть проекта
Содержание

№ п/п	Наименование
	Текстовая часть
1	Пояснительная записка
2	Перечень и сведения о площади образуемых земельных участков, в том числе возможные способы их образования
3	Перечень и сведения о площади образуемых земельных участков, которые будут отнесены к территориям общего пользования или имуществу общего пользования, в том числе в отношении которых предполагаются резервирование и (или) изъятие для государственных или муниципальных нужд
4	Вид разрешенного использования образуемых земельных участков
	Чертежи межевания территории
1	План границ земельного участка М 1:2000 (чертеж межевания территории)
2	Топографический план земельного участка М 1:2000 (чертеж межевания территории)

1. Пояснительная записка

Подготовка проекта межевания территории осуществлена применительно к застроенным и подлежащим застройке территориям, расположенным в границах элементов планировочной структуры на основании договора №9/2023 от 09.08.2023г..

Проект межевания территории разработан в виде отдельного документа Обществом с ограниченной ответственностью «Бюро кадастра и оценки» в целях определения местоположения границ *образуемых* земельных участков, в результате перераспределения и образования земельных участков, расположенных по адресу: обл. Курская, р- н Курский, с/с Щетинский, с/т "Приморское".

Подготовка проекта межевания территории земельного осуществлена в соответствии с градостроительными регламентами и нормами отвода земельных участков для конкретных видов деятельности, установленными в соответствии с федеральными законами, техническими регламентами, в соответствии с действующим законодательством в сфере градостроительства и архитектуры, нормативно правовыми актами, методическими указаниями, принятыми в рамках действующего законодательства.

Границы образуемых земельных участков закреплены объектами искусственного происхождения и одновременно являются границами смежных земельных участков, сведения о которых имеются в Едином государственном реестре недвижимости. При формировании границ образуемых земельных участков использованы сведения ЕГРН:

26.06.2023	КУВИ-001/2023-146530524	Кадастровый план территории
18.05.2023	КУВИ-001/2023-114877997	Кадастровый план территории
18.05.2023	КУВИ-001/2023-114878762	Кадастровый план территории
28.08.2020	КУВИ-002/2020-16332411	Кадастровый план территории
01.11.2022	КУВИ-001/2022-193246685	Кадастровый план территории
03.08.2023	КУВИ-001/2023-176867509	Кадастровый план территории
08.08.2023	КУВИ-001/2023-180270719	Кадастровый план территории
08.08.2023	КУВИ-001/2023-180262594	Кадастровый план территории
08.08.2023	КУВИ-001/2023-180268345	Кадастровый план территории
08.08.2023	КУВИ-001/2023-180265933	Кадастровый план территории
08.08.2023	КУВИ-001/2023-180260226	Кадастровый план территории
08.08.2023	КУВИ-001/2023-180257869	Кадастровый план территории
08.08.2023	КУВИ-001/2023-180255170	Кадастровый план территории
08.08.2023	КУВИ-001/2023-180249429	Кадастровый план территории

08.08.2023	КУВИ-001/2023-180252851	Кадастровый план территории
------------	-------------------------	-----------------------------

Образуемые земельный участок не входят в границы территорий объектов культурного наследия и в границы зон действия публичных сервитутов.

Основные этапы подготовки проекта: сбор и изучение сведений о земельных участках, содержащихся в утвержденной градостроительной, землеустроительной, геодезической, картографической документации, определение вида разрешенного использования, местоположения, площади земельного участка.

Подготовка графической части (Чертежей межевания территории) выполнена в соответствии с системой координат, используемой для ведения государственного кадастра недвижимости (местная система МСК-46) при использовании сведений ЕГРН.

Проект межевания территории включает в себя чертежи межевания территории, на которых отображены:

- 1) границы образуемого земельного участка;
- 2) границы существующих земельных участков;
- 3) границы зон с особыми условиями использования территорий;
- 4) местоположение существующих объектов капитального строительства;

Работы выполнены в соответствии с законодательно-нормативной документацией:

- «ИНСТРУКЦИЯ ПО МЕЖЕВАНИЮ ЗЕМЕЛЬ 1996 года» и «Методических рекомендаций по проведению межевания объектов землеустройства» от 17.02.2003г.
- Федеральный закон от 13.07.2015 №218-ФЗ «О государственной регистрации недвижимости»
- Земельный кодекс Российской Федерации от 25 октября 2001 года N 136-ФЗ
- Градостроительный кодекс Российской Федерации от 29 декабря 2004 года N 190-ФЗ
- решение Курского городского собрания от 23.10.2007 г. №388-3-РС «О Правилах землепользования и застройки муниципального образования «Город Курск», с изменениями
- ГКИНП- 02- 033-82. «Инструкция по топографической съемке в масштабах 1:5000, 1:2000, 1:1000, 1:500 (утв. ГУГК СССР 05.10.1979г.) Условные знаки для топографических планов масштабов 1:5000-1:500 (утв. ГУГК СССР 25.11.1986
- Приказ Росреестра от 23.10.2020 N П/0393 "Об утверждении требований к точности и методам определения координат характерных точек границ земельного участка, требований к точности и методам определения координат характерных точек контура здания, сооружения или объекта незавершенного строительства на земельном участке, а также требований к определению площади здания, сооружения, помещения, машино-места"

- СП 42.13330.2011 Свод правил. Градостроительство. Планировка и застройка городских и сельских поселений. Актуализированная редакция СНиП 2.07.01-89* (утв. Приказом Минрегиона РФ от 28.12.2010 №820)
- Санитарные правила и нормы СанПиН 2.1.4.1110-02, утвержденные Главным государственным санитарным врачом Российской Федерации 26 февраля 2002г.

2. Перечень и сведения о площади образуемых земельных участков, в том числе возможные способы их образования

При разработке проекта межевания территорий обеспечено соблюдение следующих требований:

- границы проектируемых земельных участков устанавливаются в зависимости от функционального назначения территории и обеспечения условий эксплуатации объектов недвижимости, включая проезды, проходы к ним, предусмотренные проектом планировки территории;
- границы существующих землепользователей при разработке плана межевания территории не подлежат изменению за исключением случаев изъятия земель для государственных и общественных нужд в соответствии с законодательством или при согласовании землепользователя на изменение границ земельных участков.

Координаты характерных точек границ земельных участков определены инструментально методом спутниковых геодезических измерений (определений) с применением электронного тахеометра Trimble Leica FlexLine TS06 рег. номер 48547-11 и геодезической спутниковой аппаратуры Leica GS08 plus рег. Номер 52742-13

Материалы полевых измерений обработаны с применением программы Digitals.

3. Перечень и сведения о площади образуемых земельных участков, которые будут отнесены к территориям общего пользования или имуществу общего пользования, в том числе в отношении которых предполагаются резервирование и (или) изъятие для государственных или муниципальных нужд

Проект межевания территории подготовлен с целью отображения в нем границы образуемых земельных участков. На проектный план нанесены границы земельных участков с учетом кадастрового деления и существующих участков, сведения о которых имеются в едином государственном реестре недвижимости.

В графической части проекта межевания территории на Чертежах нанесены границы образуемых земельных участков, объекты недвижимости, элементы дорог, существующие инженерные коммуникации (надземные и подземные). Лица, получившие решения о согласовании осуществления действий в охранных зонах, обязаны осуществлять их с соблюдением условий, обеспечивающих сохранность объектов.

Красные линии устанавливаются с учётом существующей застройки сложившемуся землепользованию. Отступы от красных линий и границ земельных участков составляют 3м.

4. Вид разрешенного использования образуемых земельных участков

Образуемый земельный участок располагается на территориях существующей застройки в градостроительной зоне "СХ5" - зоны .

Сведения о формировании границ земельных участков, выполненных в рамках настоящего проекта межевания территории: сведения об адресе, площади, разрешенном использовании и категории земель указаны для каждого земельного участка. В результате выполнения кадастровых работ образуется **285 земельных участков.**

Условный номер земельного участка	Адрес земельного участка	Площадь земельного участка, кв.м.	Категория земель	Вид разрешенного использования земельного участка	Способ образования земельного участка
46:11:211401:60:3У1	Курская обл., Курский р-н, с/с Щетинский, с/т "Приморское"	255±11	Земли сельскохозяйственного назначения	Ведение садоводства	Раздел ЗУ 46:11:211401:60 с сохранением в измененных границах
46:11:211401:60:3У2	Курская обл., Курский р-н, с/с Щетинский, с/т "Приморское"	39±4	Земли сельскохозяйственного назначения	Ведение садоводства	Раздел ЗУ 46:11:211401:60 с сохранением в измененных границах
46:11:211401:60:3У3	Курская обл., Курский р-н, с/с Щетинский, с/т "Приморское"	70±6	Земли сельскохозяйственного назначения	Ведение садоводства	Раздел ЗУ 46:11:211401:60 с сохранением в измененных границах
46:11:211401:60:3У4	Курская обл., Курский р-н, с/с Щетинский, с/т "Приморское"	778±20	Земли сельскохозяйственного назначения	Ведение садоводства	Перераспределение ЗУ 46:11:211401:60 и ЗУ 46:11:211401:419
46:11:211401:60:3У5	Курская обл., Курский р-н, с/с Щетинский, с/т "Приморское"	63±6	Земли сельскохозяйственного назначения	Ведение садоводства	Раздел ЗУ 46:11:211401:60 с сохранением в измененных границах
46:11:211401:60:3У6	Курская обл., Курский р-н, с/с Щетинский, с/т "Приморское"	44±5	Земли сельскохозяйственного назначения	Ведение садоводства	Раздел ЗУ 46:11:211401:60 с сохранением в измененных границах
46:11:211401:60:3У7	Курская обл., Курский р-н, с/с Щетинский, с/т "Приморское"	338±13	Земли сельскохозяйственного назначения	Ведение садоводства	Раздел ЗУ 46:11:211401:60 с сохранением в измененных границах
46:11:211401:60:3У8	Курская обл., Курский р-н, с/с Щетинский, с/т "Приморское"	274±12	Земли сельскохозяйственного назначения	Ведение садоводства	Раздел ЗУ 46:11:211401:60 с сохранением в измененных границах
46:11:211401:60:3У9	Курская обл., Курский р-н, с/с	255±11	Земли сельскохозяйствен	Ведение садоводства	Раздел ЗУ 46:11:211401:60 с

46:11:211401:60:3У2 73	Курская обл., Курский р-н, с/с Щетинский, с/т "Приморское"	398±14	Земли сельскохозяйст венного назначения	Ведение садоводства	Раздел ЗУ 46:11:211401:60 с сохранением в измененных границах
46:11:211401:60:3У2 74	Курская обл., Курский р-н, с/с Щетинский, с/т "Приморское"	501±16	Земли сельскохозяйст венного назначения	Ведение садоводства	Раздел ЗУ 46:11:211401:60 с сохранением в измененных границах
46:11:211401:60:3У2 75	Курская обл., Курский р-н, с/с Щетинский, с/т "Приморское"	225±11	Земли сельскохозяйст венного назначения	Ведение садоводства	Раздел ЗУ 46:11:211401:60 с сохранением в измененных границах
46:11:211401:60:3У2 76	Курская обл., Курский р-н, с/с Щетинский, с/т "Приморское"	231±11	Земли сельскохозяйст венного назначения	Ведение садоводства	Раздел ЗУ 46:11:211401:60 с сохранением в измененных границах
46:11:211401:60:3У2 77	Курская обл., Курский р-н, с/с Щетинский, с/т "Приморское"	286±12	Земли сельскохозяйст венного назначения	Ведение садоводства	Раздел ЗУ 46:11:211401:60 с сохранением в измененных границах
46:11:211401:60:3У2 78	Курская обл., Курский р-н, с/с Щетинский, с/т "Приморское"	246±11	Земли сельскохозяйст венного назначения	Ведение садоводства	Раздел ЗУ 46:11:211401:60 с сохранением в измененных границах
46:11:211401:60:3У2 79	Курская обл., Курский р-н, с/с Щетинский, с/т "Приморское"	233±11	Земли сельскохозяйст венного назначения	Ведение садоводства	Раздел ЗУ 46:11:211401:60 с сохранением в измененных границах
46:11:211401:60:3У2 80	Курская обл., Курский р-н, с/с Щетинский, с/т "Приморское"	431±15	Земли сельскохозяйст венного назначения	Ведение садоводства	Раздел ЗУ 46:11:211401:60 с сохранением в измененных границах
46:11:211401:60:3У2 81	Курская обл., Курский р-н, с/с Щетинский, с/т "Приморское"	437±15	Земли сельскохозяйст венного назначения	Ведение садоводства	Раздел ЗУ 46:11:211401:60 с сохранением в измененных границах
46:11:211401:60:3У2 82	Курская обл., Курский р-н, с/с Щетинский, с/т "Приморское"	466±15	Земли сельскохозяйст венного назначения	Ведение садоводства	Раздел ЗУ 46:11:211401:60 с сохранением в измененных границах
46:11:211401:60:3У2 83	Курская обл., Курский р-н, с/с Щетинский, с/т "Приморское"	297±12	Земли сельскохозяйст венного назначения	Ведение садоводства	Раздел ЗУ 46:11:211401:60 с сохранением в измененных границах
46:11:211401:60:3У2 84	Курская обл., Курский р-н, с/с Щетинский, с/т "Приморское"	534±16	Земли сельскохозяйст венного назначения	Ведение садоводства	Раздел ЗУ 46:11:211401:60 с сохранением в измененных границах
46:11:211401:60:3У2 85	Курская обл., Курский р-н, с/с Щетинский, с/т "Приморское"	271±12	Земли сельскохозяйст венного назначения	Ведение садоводства	Раздел ЗУ 46:11:211401:60 с сохранением в измененных границах

**Перечень координат характерных точек образуемых земельных
участков в системе координат МСК - 46**

Сведения о границах территории, в отношении которой подготовлен проект межевания, содержат перечень координат характерных точек этих границ в системе координат, используемой для ведения Единого

государственного реестра недвижимости – МСК-46. Координаты характерных точек границ территории, в отношении которой подготовлен проект межевания, определяются в соответствии с требованиями к точности определения координат характерных точек границ, установленных в соответствии с настоящим Кодексом для территориальных зон. Границы земельных участков определены на местности. Координаты углов поворотов границ земельных участков определены инструментально, методом полярных засечек, с точек теодолитного хода, проложенного между пунктами полигонометрии с применением электронного тахеометра Leica FlexLine TS06 plus. Работы выполнены в соответствии с требованиями «ИНСТРУКЦИИ ПО МЕЖЕВАНИЮ ЗЕМЕЛЬ 1996 года» и «Методических рекомендаций по проведению межевания объектов землеустройства» от 17.02.2003г.

Условный номер земельного участка	Координат характерных точек образуемых ЗУ		
	Номер в границе	X	Y
46:11:211401:60:ЗУ1	1	427952,72	1301883,82
	2	427953,05	1301899,93
	3	427949,67	1301907,73
	4	427948,92	1301909,75
	5	427946,97	1301910,73
	6	427944,51	1301910,42
	7	427943,14	1301910,25
	8	427941,60	1301884,34
46:11:211401:60:ЗУ2	1	428165,19	1302168,46
	2	428164,07	1302173,44
	3	428160,49	1302178,41
	4	428152,06	1302184,39
	5	428151,76	1302184,00
46:11:211401:60:ЗУ3	1	428151,76	1302184,00
	2	428152,06	1302184,39
	3	428151,05	1302185,11
	4	428136,75	1302199,65
	5	428135,11	1302196,96

		6	428149,30	1302181,81
46:11:211401:60:3У4		Номер в границе	X	Y
		1	428488,08	1301723,21
		2	428517,23	1301728,15
		3	428512,53	1301759,18
		4	428508,57	1301758,95
		5	428509,15	1301751,56
		6	428484,81	1301750,35
46:11:211401:60:3У5		Номер в границе	X	Y
		1	428386,75	1301837,23
		2	428386,66	1301838,07
		3	428384,60	1301858,84
		4	428381,23	1301859,58
		5	428384,31	1301837,00
46:11:211401:60:3У6		Номер в границе	X	Y
		1	428004,05	1301641,41
		2	428021,76	1301657,86
		3	428021,37	1301658,28
		4	428020,66	1301659,01
		5	428003,04	1301643,23
		6	428002,70	1301642,92
46:11:211401:60:3У7		Номер в границе	X	Y
		1	427979,31	1301596,41
		2	427978,84	1301614,22
		3	427978,88	1301622,54
		4	427967,74	1301623,13
		5	427967,66	1301610,26
		6	427966,54	1301591,18
46:11:211401:60:3У8		Номер в границе	X	Y
		5	427986,13	1301571,96
		4	427966,54	1301591,18
		3	427979,31	1301596,41
		2	427983,39	1301590,01

		1	427993,07	1301578,84
46:11:211401:60:3У9	Номер в границе	X	Y	
	4	428870,91	1302738,13	
	3	428858,80	1302753,31	
	2	428868,45	1302762,61	
	1	428880,43	1302745,78	
46:11:211401:60:3У10	Номер в границе	X	Y	
	6	428843,29	1302738,39	
	5	428845,80	1302740,89	
	4	428847,54	1302742,47	
	3	428855,24	1302749,89	
	2	428873,21	1302727,64	
	1	428861,50	1302717,26	
46:11:211401:60:3У11	Номер в границе	X	Y	
	1	427740,96	1301490,76	
	2	427746,41	1301527,68	
	3	427741,16	1301529,88	
	4	427740,49	1301490,77	
46:11:211401:60:3У12	Номер в границе	X	Y	
	1	428399,85	1302054,03	
	2	428429,53	1302059,51	
	3	428420,10	1302070,03	
	4	428418,92	1302071,30	
46:11:211401:60:3У13	Номер в границе	X	Y	
	6	428578,49	1301752,28	
	5	428570,50	1301761,40	
	4	428592,21	1301765,15	
	3	428592,89	1301759,67	
	2	428593,66	1301755,31	
	1	428594,51	1301749,05	
46:11:211401:60:3У14	Номер в границе	X	Y	
	1	428166,86	1302129,01	

		2	428173,44	1302138,85
		3	428165,19	1302168,46
		4	428146,59	1302151,52
46:11:211401:60:3У15	Номер в границе	X	Y	
	1	428128,32	1302096,03	
	2	428147,90	1302112,61	
	3	428127,56	1302134,70	
	4	428109,45	1302118,04	
46:11:211401:60:3У16	Номер в границе	X	Y	
	1	428108,88	1302079,57	
	2	428128,32	1302096,03	
	3	428109,45	1302118,04	
	4	428090,67	1302100,85	
46:11:211401:60:3У17	Номер в границе	X	Y	
	1	428090,09	1302063,65	
	2	428108,88	1302079,57	
	3	428091,49	1302099,99	
	4	428091,97	1302097,20	
	5	428074,81	1302081,35	
	6	428075,72	1302080,29	
46:11:211401:60:3У18	Номер в границе	X	Y	
	1	428071,18	1302047,63	
	2	428090,09	1302063,65	
	3	428075,72	1302080,29	
	4	428059,59	1302064,26	
	5	428057,60	1302062,36	
46:11:211401:60:3У19	Номер в границе	X	Y	
	4	428039,05	1302047,31	
	3	428056,10	1302063,98	
	2	428071,18	1302047,63	
	1	428053,17	1302032,38	
46:11:211401:60:3У20	Номер в границе	X	Y	

		6	428024,97	1302025,78
		5	428019,10	1302032,16
		4	428037,57	1302048,58
		3	428039,05	1302047,31
		2	428053,17	1302032,38
		1	428034,23	1302016,34
46:11:211401:60:3У21	Номер в границе	X	Y	
	1	428010,78	1301996,48	
	2	428034,23	1302016,34	
	3	428024,97	1302025,78	
	4	428000,89	1302004,98	
46:11:211401:60:3У22	Номер в границе	X	Y	
	1	428208,51	1302184,15	
	2	428213,45	1302188,63	
	3	428206,04	1302197,19	
	4	428180,74	1302176,99	
	5	428184,27	1302169,85	
	6	428188,41	1302169,53	
46:11:211401:60:3У23	Номер в границе	X	Y	
	1	428224,27	1302197,48	
	2	428217,48	1302205,68	
	3	428206,04	1302197,19	
	4	428213,45	1302188,63	
46:11:211401:60:3У24	Номер в границе	X	Y	
	1	428235,99	1302209,23	
	2	428247,46	1302219,43	
	3	428243,97	1302223,36	
	4	428235,81	1302232,18	
46:11:211401:60:3У25	Номер в границе	X	Y	
	1	428270,43	1302240,35	
	2	428281,60	1302250,40	

		3	428276,98	1302255,73
		4	428266,10	1302244,90
46:11:211401:60:3У26	Номер в границе	X	Y	
	1	428259,64	1302230,64	
	2	428270,43	1302240,35	
	3	428266,10	1302244,90	
	4	428255,60	1302235,12	
46:11:211401:60:3У27	Номер в границе	X	Y	
	1	428281,60	1302250,40	
	2	428289,41	1302257,41	
	3	428292,25	1302260,16	
	4	428283,99	1302269,25	
	5	428273,63	1302259,75	
	6	428276,98	1302255,73	
46:11:211401:60:3У28	Номер в границе	X	Y	
	1	428292,25	1302260,16	
	2	428303,06	1302270,59	
	3	428294,83	1302279,63	
	4	428283,99	1302269,25	
46:11:211401:60:3У29	Номер в границе	X	Y	
	1	428313,84	1302281,00	
	2	428306,18	1302289,32	
	3	428294,83	1302279,63	
	4	428303,06	1302270,59	
46:11:211401:60:3У30	Номер в границе	X	Y	
	1	428324,71	1302290,85	
	2	428314,66	1302303,15	
	3	428303,34	1302293,10	
	4	428306,18	1302289,32	
	5	428313,84	1302281,00	
46:11:211401:60:3У31	Номер в границе	X	Y	
	1	428336,63	1302301,64	

		2	428326,45	1302313,31
		3	428314,66	1302303,15
		4	428324,71	1302290,85
46:11:211401:60:3У32	Номер в границе	X	Y	
	1	428371,95	1302330,76	
	2	428363,83	1302339,91	
	3	428353,08	1302330,26	
	4	428361,11	1302321,57	
46:11:211401:60:3У33	Номер в границе	X	Y	
	1	428407,60	1302363,21	
	2	428396,99	1302375,54	
	3	428394,12	1302378,87	
	4	428379,95	1302366,52	
	5	428393,40	1302350,30	
46:11:211401:60:3У34	Номер в границе	X	Y	
	1	428428,56	1302381,92	
	2	428420,81	1302390,71	
	3	428417,53	1302394,21	
	4	428396,99	1302375,54	
	5	428407,60	1302363,21	
46:11:211401:60:3У35	Номер в границе	X	Y	
	1	428439,64	1302391,81	
	2	428451,46	1302402,36	
	3	428438,62	1302416,41	
	4	428426,61	1302406,84	
	5	428427,87	1302404,92	
	6	428430,44	1302402,03	
46:11:211401:60:3У36	Номер в границе	X	Y	
	1	428463,30	1302412,36	
	2	428450,55	1302427,35	
	3	428438,62	1302416,41	
	4	428451,46	1302402,36	

46:11:211401:60:3У37	Номер в границе	X	Y
	1	428474,29	1302421,64
	2	428470,66	1302426,09
	3	428460,38	1302439,02
	4	428449,34	1302428,76
	5	428463,30	1302412,36
46:11:211401:60:3У38	Номер в границе	X	Y
	1	428495,84	1302439,85
	2	428498,91	1302442,71
	3	428498,16	1302443,50
	4	428495,05	1302447,12
	5	428494,57	1302447,69
	6	428487,51	1302441,87
	7	428484,78	1302439,63
	8	428481,77	1302437,19
46:11:211401:60:3У39	Номер в границе	X	Y
	4	428474,29	1302421,64
	3	428470,66	1302426,09
	2	428481,77	1302437,19
	1	428486,30	1302431,79
46:11:211401:60:3У40	Номер в границе	X	Y
	1	428545,37	1302485,91
	2	428530,70	1302502,58
	3	428519,14	1302491,76
	4	428521,47	1302489,14
46:11:211401:60:3У41	Номер в границе	X	Y
	1	428557,15	1302496,71
	2	428542,69	1302513,07
	3	428530,70	1302502,58
	4	428545,37	1302485,91
46:11:211401:60:3У42	Номер в границе	X	Y

	границе		
	1	428581,06	1302518,36
	2	428590,27	1302526,46
	3	428576,65	1302542,80
	4	428567,15	1302534,54
46:11:211401:60:3У43	Номер в границе	X	Y
	1	428568,69	1302507,27
	2	428581,06	1302518,36
	3	428567,15	1302534,54
	4	428554,61	1302523,81
46:11:211401:60:3У44	Номер в границе	X	Y
	1	428628,56	1302560,94
	2	428636,53	1302568,08
	3	428640,10	1302571,28
	4	428625,42	1302588,45
	5	428613,62	1302577,81
	6	428614,12	1302577,13
46:11:211401:60:3У45	Номер в границе	X	Y
	1	428615,31	1302549,07
	2	428628,56	1302560,94
	3	428614,12	1302577,13
	4	428601,40	1302566,15
	5	428601,67	1302565,82
	6	428602,10	1302565,29
	7	428602,39	1302564,89
46:11:211401:60:3У46	Номер в границе	X	Y
	1	428740,02	1302661,15
	2	428724,71	1302678,51
	3	428711,44	1302666,85
	4	428726,34	1302649,32
46:11:211401:60:3У47	Номер в границе	X	Y
	1	428753,77	1302673,03
	2	428739,15	1302690,36

		3	428738,66	1302690,89
		4	428724,71	1302678,51
		5	428740,02	1302661,15
46:11:211401:60:3У48	Номер в границе	X	Y	
	1	428779,61	1302698,41	
	2	428775,97	1302703,14	
	3	428767,84	1302712,47	
	4	428752,50	1302702,15	
	5	428739,15	1302690,36	
	6	428753,81	1302673,07	
46:11:211401:60:3У49	X	Y		
	428807,15	1302722,98		
	428794,72	1302736,91		
	428792,09	1302739,93		
	428778,93	1302727,25		
	5	428781,16	1302724,57	
	6	428788,90	1302715,29	
	7	428792,77	1302710,35	
46:11:211401:60:3У50	Номер в границе	X	Y	
	1	428821,53	1302735,62	
	2	428815,02	1302743,21	
	3	428809,42	1302749,96	
	4	428794,72	1302736,91	
	5	428807,15	1302722,98	
46:11:211401:60:3У51	Номер в границе	X	Y	
	1	428835,71	1302748,07	
	2	428836,32	1302748,66	
	3	428829,74	1302756,10	
	4	428815,02	1302743,21	
	5	428821,53	1302735,62	
46:11:211401:60:3У52	Номер в границе	X	Y	
	1	428836,32	1302748,66	
	2	428849,73	1302761,85	

		3	428837,86	1302776,70
		4	428823,06	1302764,11
		5	428829,74	1302756,10
46:11:211401:60:3У53	Номер в границе	X	Y	
	1	428862,70	1302774,61	
	2	428852,45	1302789,22	
	3	428837,86	1302776,70	
	4	428849,73	1302761,85	
46:11:211401:60:3У54	Номер в границе	X	Y	
	1	428875,71	1302796,81	
	2	428870,32	1302809,34	
	3	428850,27	1302791,85	
	4	428852,45	1302789,22	
	5	428858,06	1302781,22	
46:11:211401:60:3У55	Номер в границе	X	Y	
	1	427952,28	1301861,93	
	2	427952,72	1301883,82	
	3	427941,60	1301884,34	
	4	427938,97	1301884,48	
	5	427937,73	1301862,40	
46:11:211401:60:3У56	Номер в границе	X	Y	
	1	427953,98	1301945,26	
	2	427949,27	1301949,98	
	3	427943,96	1301944,69	
	4	427948,68	1301939,96	
46:11:211401:60:3У57	Номер в границе	X	Y	
	6	428036,29	1302004,00	
	5	428055,59	1302018,34	
	4	428058,12	1302015,65	
	3	428063,45	1302009,88	
	2	428072,54	1302000,59	
	1	428054,56	1301984,58	

46:11:211401:60:3У58	Номер в границе	X	Y
	1	428055,19	1301983,88
	2	428054,56	1301984,58
	3	428036,29	1302004,00
	4	428021,21	1301992,80
	5	428017,11	1301988,92
	6	428036,89	1301966,59
46:11:211401:60:3У59	Номер в границе	X	Y
	1	428032,63	1301963,27
	2	428025,57	1301971,10
	3	428017,17	1301979,80
	4	428012,29	1301984,77
	5	427992,07	1301970,38
	6	428013,51	1301946,74
46:11:211401:60:3У60	Номер в границе	X	Y
	1	428013,51	1301946,74
	2	427992,07	1301970,38
	3	427972,57	1301956,50
	4	427984,32	1301941,70
	5	427989,57	1301935,10
	6	427993,92	1301929,31
46:11:211401:60:3У61	Номер в границе	X	Y
	5	428088,78	1302033,08
	4	428081,77	1302041,40
	3	428097,71	1302055,53
	2	428098,51	1302056,14
	1	428105,60	1302047,38
46:11:211401:60:3У62	Номер в границе	X	Y
	4	428103,41	1302059,85
	3	428106,67	1302062,32
	5	428112,56	1302048,26
	2	428122,15	1302075,37
	1	428131,71	1302064,22

	Номер в границе	X	Y
	1	428114,46	1302061,87
	2	428116,38	1302063,53
	3	428114,73	1302065,45
	4	428112,80	1302063,80
46:11:211401:60:3У63	Номер в границе	X	Y
	1	428135,10	1302060,45
	2	428131,71	1302064,22
	3	428112,56	1302048,26
	4	428116,46	1302043,98
46:11:211401:60:3У64	Номер в границе	X	Y
	6	428122,15	1302075,37
	1	428131,71	1302064,22
	5	428141,19	1302091,26
	4	428143,10	1302088,33
	3	428145,50	1302085,40
	2	428149,66	1302080,84
46:11:211401:60:3У65	Номер в границе	X	Y
	1	428195,84	1302110,65
	2	428180,05	1302128,50
	3	428172,81	1302121,69
	4	428162,01	1302111,17
	5	428176,77	1302094,18
	6	428177,55	1302093,32
46:11:211401:60:3У66	Номер в границе	X	Y
	1	428176,77	1302094,18
	2	428162,01	1302111,17
	3	428145,04	1302094,66
	4	428143,26	1302093,16
	5	428149,64	1302085,57
	6	428158,53	1302077,27
46:11:211401:60:3У67	Номер в границе	X	Y

		1	428199,73	1302150,61
		2	428194,40	1302156,53
		3	428190,89	1302153,58
		4	428193,51	1302146,17
46:11:211401:60:3У68	Номер в границе	X	Y	
	1	428236,39	1302147,69	
	2	428225,44	1302161,21	
	3	428205,64	1302144,42	
	4	428217,78	1302131,69	
46:11:211401:60:3У69	Номер в границе	X	Y	
	1	428225,44	1302161,21	
	2	428215,14	1302173,99	
	3	428213,13	1302172,21	
	4	428194,40	1302156,53	
	5	428199,73	1302150,61	
	6	428205,64	1302144,42	
46:11:211401:60:3У70	Номер в границе	X	Y	
	1	428259,85	1302166,51	
	2	428275,68	1302185,46	
	3	428264,52	1302197,60	
	4	428262,82	1302199,48	
	5	428254,01	1302208,67	
	6	428252,61	1302207,49	
	7	428236,74	1302192,97	
	8	428235,98	1302192,30	
46:11:211401:60:3У71	Номер в границе	X	Y	
	1	428323,21	1302262,26	
	2	428338,92	1302279,42	
	3	428334,90	1302282,41	
	4	428332,51	1302280,64	
	5	428318,66	1302267,24	
46:11:211401:60:3У72	Номер в границе	X	Y	
	1	428323,80	1302261,59	

		2	428323,21	1302262,26	
		3	428318,66	1302267,24	
		4	428300,10	1302249,28	
		5	428303,21	1302245,96	
46:11:211401:60:3У73	Номер в границе	X	Y		
	1	428315,50	1302221,27		
	2	428294,10	1302244,43		
	3	428291,44	1302241,98		
	4	428276,80	1302229,50		
	5	428298,70	1302205,41		
46:11:211401:60:3У74	Номер в границе	X	Y		
	1	428329,35	1302206,28		
	2	428315,50	1302221,27		
	3	428298,70	1302205,41		
	4	428311,85	1302191,10		
46:11:211401:60:3У75	Номер в границе	X	Y		
	1	428440,17	1302332,26		
	2	428416,52	1302354,78		
	3	428414,17	1302352,71		
	4	428398,70	1302338,89		
	5	428421,57	1302315,92		
	6	428422,18	1302315,25		
	Номер в границе	X	Y		
	1	428414,53	1302333,32		
	2	428416,41	1302335,02		
	3	428414,72	1302336,90		
	4	428412,83	1302335,20		
	46:11:211401:60:3У76	Номер в границе	X	Y	
		1	428402,79	1302299,02	
2		428421,57	1302315,92		
3		428398,70	1302338,89		
4		428377,75	1302320,18		
5		428386,47	1302312,95		

46:11:211401:60:3У77	Номер в границе	X	Y
	1	428392,50	1302289,76
	2	428398,63	1302295,17
	3	428377,62	1302314,45
	4	428371,82	1302314,76
	5	428368,90	1302312,08
	6	428357,80	1302302,20
	7	428380,45	1302278,84
46:11:211401:60:3У78	Номер в границе	X	Y
	1	428380,75	1302278,52
	2	428380,45	1302278,84
	3	428357,80	1302302,20
	4	428339,05	1302285,51
	5	428362,59	1302261,86
46:11:211401:60:3У79	Номер в границе	X	Y
	1	428471,04	1302379,52
	2	428458,78	1302392,37
	3	428457,17	1302391,06
	4	428440,15	1302375,82
	5	428444,52	1302371,02
	6	428452,49	1302362,57
46:11:211401:60:3У80	Номер в границе	X	Y
	1	428488,42	1302406,41
	2	428482,98	1302413,24
	3	428463,14	1302395,91
	4	428468,36	1302390,10
46:11:211401:60:3У81	Номер в границе	X	Y
	1	428493,89	1302399,53
	2	428512,67	1302415,81
	3	428503,02	1302428,45
	4	428500,97	1302429,13
	5	428499,32	1302427,51
6	428482,98	1302413,24	

		7	428488,42	1302406,41
46:11:211401:60:3У82		Номер в границе	X	Y
		1	428562,81	1302442,30
		2	428540,79	1302464,89
		3	428539,45	1302463,41
		4	428523,19	1302448,68
		5	428544,12	1302425,68
46:11:211401:60:3У83		Номер в границе	X	Y
		1	428544,12	1302425,68
		2	428523,19	1302448,68
		3	428505,50	1302432,66
		4	428514,19	1302421,65
		5	428525,50	1302409,03
46:11:211401:60:3У84		Номер в границе	X	Y
		1	428583,45	1302463,50
		2	428578,94	1302469,01
		3	428575,78	1302474,15
		4	428570,52	1302480,41
		5	428564,15	1302487,21
		6	428545,75	1302470,32
		7	428544,25	1302468,68
		8	428565,18	1302446,61
		Номер в границе	X	Y
		1	428562,54	1302474,96
		2	428564,16	1302476,13
		3	428562,99	1302477,75
		4	428561,37	1302476,59
46:11:211401:60:3У85		Номер в границе	X	Y
		1	428581,52	1302490,12
		2	428588,68	1302494,96
		3	428582,02	1302503,64
		4	428580,43	1302502,16
		5	428564,15	1302487,21

		6	428570,52	1302480,41
46:11:211401:60:3У86		Номер в границе	X	Y
		1	428681,69	1302563,36
		2	428683,24	1302564,85
		3	428700,03	1302580,52
		4	428698,70	1302582,03
		5	428684,23	1302596,56
		6	428667,68	1302581,30
		7	428666,36	1302579,89
46:11:211401:60:3У87		Номер в границе	X	Y
		1	428717,52	1302598,64
		2	428714,47	1302604,70
		3	428712,77	1302606,58
		4	428704,58	1302615,16
		5	428703,12	1302613,97
		6	428684,23	1302596,56
		7	428698,70	1302582,03
		Номер в границе	X	Y
		1	428703,80	1302602,64
		2	428705,31	1302603,95
		3	428703,99	1302605,46
		4	428702,49	1302604,14
	46:11:211401:60:3У88		Номер в границе	X
		1	428747,22	1302611,38
		2	428746,20	1302612,53
		3	428726,86	1302634,43
		4	428708,63	1302618,44
		5	428706,82	1302616,97
		6	428714,80	1302608,40
		7	428718,71	1302603,79
46:11:211401:60:3У89		Номер в границе	X	Y
		1	428746,20	1302612,53

		2	428764,51	1302628,96
		3	428747,50	1302651,39
		4	428745,25	1302650,56
		5	428726,86	1302634,43
46:11:211401:60:3У90		Номер в границе	X	Y
		1	428768,04	1302656,31
		2	428775,74	1302662,80
		3	428770,65	1302669,20
		4	428751,76	1302651,55
		5	428756,32	1302645,47
46:11:211401:60:3У91		Номер в границе	X	Y
		1	428846,82	1302702,28
		2	428828,04	1302724,12
		3	428826,86	1302723,09
		4	428811,00	1302708,11
		5	428821,99	1302695,63
		6	428820,23	1302694,02
		7	428828,08	1302685,11
46:11:211401:60:3У92		Номер в границе	X	Y
		1	428754,19	1302783,11
		2	428751,35	1302787,07
		3	428752,48	1302787,96
		4	428751,25	1302789,53
		5	428750,08	1302788,62
		6	428745,18	1302794,59
		7	428746,35	1302795,75
		8	428744,96	1302797,18
		9	428744,03	1302796,16
		10	428730,59	1302783,76
		11	428731,81	1302782,26
		12	428740,59	1302771,82
46:11:211401:60:3У93		Номер в границе	X	Y
		1	428726,59	1302759,77

		2	428718,02	1302769,84
		3	428716,89	1302771,11
		4	428707,34	1302762,30
		5	428703,30	1302758,89
		6	428712,93	1302748,22
46:11:211401:60:3У94	Номер в границе	X	Y	
	1	428712,93	1302748,22	
	2	428703,30	1302758,89	
	3	428689,69	1302747,40	
	4	428699,32	1302736,53	
46:11:211401:60:3У95	Номер в границе	X	Y	
	1	428699,32	1302736,53	
	2	428689,69	1302747,40	
	3	428675,23	1302735,18	
	4	428683,59	1302724,68	
	5	428684,17	1302723,96	
46:11:211401:60:3У96	Номер в границе	X	Y	
	1	428683,59	1302724,68	
	2	428675,23	1302735,18	
	3	428662,82	1302724,70	
	4	428671,69	1302714,55	
46:11:211401:60:3У97	Номер в границе	X	Y	
	1	428673,12	1302712,75	
	2	428671,69	1302714,55	
	3	428662,82	1302724,70	
	4	428649,74	1302713,66	
	5	428659,72	1302702,14	
	6	428660,09	1302701,58	
46:11:211401:60:3У98	Номер в границе	X	Y	
	1	428659,72	1302702,14	
	2	428649,74	1302713,66	
	3	428636,71	1302702,66	
	4	428646,64	1302691,17	

46:11:211401:60:3У99	Номер в границе	X	Y
	5	428634,41	1302679,59
	4	428623,52	1302691,34
	3	428625,41	1302693,11
	2	428636,71	1302702,66
	1	428646,64	1302691,17
46:11:211401:60:3У100	Номер в границе	X	Y
	1	428621,63	1302668,16
	2	428634,41	1302679,59
	3	428623,52	1302691,34
	4	428611,08	1302679,63
46:11:211401:60:3У101	Номер в границе	X	Y
	1	428621,63	1302668,16
	2	428611,08	1302679,63
	428598,75	1302668,02	
	428608,85	1302656,90	
46:11:211401:60:3У102	Номер в границе	X	Y
	1	428608,85	1302656,90
	2	428598,75	1302668,02
	3	428587,28	1302657,22
	4	428596,90	1302646,19
46:11:211401:60:3У103	Номер в границе	X	Y
	1	428596,90	1302646,19
	2	428587,28	1302657,22
	3	428575,63	1302646,26
	4	428581,45	1302639,04
	5	428584,57	1302635,61
46:11:211401:60:3У104	Номер в границе	X	Y
	1	428581,45	1302639,04
	2	428575,63	1302646,26
	3	428564,71	1302635,98
	4	428568,77	1302629,94
	5	428569,66	1302628,72

46:11:211401:60:3У105	Номер в границе	X	Y
	1	428500,00	1302562,15
	2	428492,16	1302571,08
	3	428480,88	1302561,03
	4	428486,43	1302554,50
	5	428487,97	1302552,71
46:11:211401:60:3У106	Номер в границе	X	Y
	1	428526,05	1302581,90
	2	428523,72	1302584,32
	3	428520,03	1302588,18
	4	428515,98	1302592,31
	5	428504,27	1302581,87
	6	428505,70	1302580,25
	7	428513,37	1302571,57
46:11:211401:60:3У107	Номер в границе	X	Y
	4	428356,47	1302442,69
	3	428346,54	1302454,14
	2	428357,80	1302462,96
	1	428367,25	1302452,03
46:11:211401:60:3У108	Номер в границе	X	Y
	1	428356,47	1302442,69
	2	428346,54	1302454,14
	3	428337,73	1302447,25
	4	428335,87	1302445,69
	5	428346,52	1302433,72
46:11:211401:60:3У109	Номер в границе	X	Y
	1	428346,75	1302433,48
	2	428346,52	1302433,72
	3	428335,87	1302445,69
	4	428321,40	1302433,53
	5	428331,02	1302422,96
	6	428332,43	1302421,25
46:11:211401:60:3У110	Номер в границе	X	Y

	границе		
	1	428331,02	1302422,96
	2	428321,40	1302433,53
	3	428308,77	1302422,85
	4	428318,70	1302411,89
46:11:211401:60:3У111	Номер в границе	X	Y
	1	428298,37	1302390,56
	2	428321,48	1302408,87
	3	428306,32	1302425,54
	4	428283,50	1302407,38
46:11:211401:60:3У112	Номер в границе	X	Y
	1	428298,37	1302390,56
	2	428283,50	1302407,38
	3	428271,43	1302397,77
	4	428285,95	1302381,90
	5	428287,01	1302380,70
46:11:211401:60:3У113	Номер в границе	X	Y
	1	428274,00	1302371,61
	2	428285,95	1302381,90
	3	428271,43	1302397,77
	4	428258,94	1302387,83
	5	428265,90	1302380,46
	6	428266,47	1302379,82
	7	428272,46	1302373,32
46:11:211401:60:3У114	Номер в границе	X	Y
	1	428291,66	1302329,61
	2	428303,00	1302339,73
	3	428301,54	1302341,32
	4	428289,89	1302331,64
46:11:211401:60:3У115	Номер в границе	X	Y
	1	428096,83	1302222,82
	2	428120,15	1302250,38
	3	428089,56	1302225,40

	4	428079,33	1302237,89
	5	428077,80	1302238,74
	6	428073,82	1302235,15
	7	428074,59	1302234,25
	8	428073,31	1302233,21
	9	428075,85	1302230,21
	10	428086,82	1302217,24
	11	428088,28	1302215,80
	12	428094,12	1302220,47
46:11:211401:60:3У116	Номер в границе	X	Y
	1	427991,74	1302052,56
	2	427989,60	1302067,07
	3	427988,37	1302068,14
	4	427980,57	1302069,35
	5	427982,67	1302051,27
46:11:211401:60:3У117	Номер в границе	X	Y
	1	428036,43	1302197,93
	2	428027,71	1302211,30
	3	428011,07	1302199,39
	4	428019,41	1302186,97
46:11:211401:60:3У118	Номер в границе	X	Y
	1	428019,13	1302187,39
	2	428011,07	1302199,39
	3	427988,17	1302183,00
	4	427994,60	1302175,08
46:11:211401:60:3У119	Номер в границе	X	Y
	1	427987,13	1302156,00
	2	428001,41	1302167,12
	3	427994,60	1302175,08
	4	427988,17	1302183,00
	5	427966,91	1302167,84
	6	427971,52	1302158,62
	7	427981,48	1302163,21

46:11:211401:60:3У120	Номер в границе	X	Y
	1	427997,30	1301640,07
	2	427992,74	1301646,52
	3	427990,50	1301649,25
	4	427987,87	1301651,73
	5	427985,25	1301654,43
	6	427982,54	1301656,80
	7	427979,69	1301659,20
	8	427976,80	1301661,79
	9	427974,38	1301663,86
	10	427970,99	1301666,77
	11	427968,29	1301669,70
	12	427968,12	1301661,57
	13	427966,41	1301641,09
	14	427967,74	1301623,13
15	427978,88	1301622,54	
46:11:211401:60:3У121	Номер в границе	X	Y
	1	427964,31	1301541,56
	2	427998,42	1301542,95
	3	427995,96	1301555,06
	4	427983,92	1301569,92
	5	427966,31	1301587,21
	6	427965,68	1301576,57
	7	427964,41	1301559,89
8	427964,39	1301557,49	
46:11:211401:60:3У122	Номер в границе	X	Y
	1	427995,81	1301720,10
	2	427991,09	1301724,52
	3	427980,96	1301732,77
	4	427972,74	1301739,98
	5	427966,85	1301745,01
	6	427967,40	1301704,94
7	427976,84	1301704,95	
46:11:211401:60:3У123	Номер в границе	X	Y

	границе		
	1	427994,06	1301686,93
	2	427976,84	1301704,95
	3	427967,40	1301704,94
	4	427967,75	1301679,33
	5	427967,87	1301673,41
	6	427968,94	1301671,99
46:11:211401:60:3У124	Номер в границе	X	Y
	1	427986,78	1301656,73
	2	427988,67	1301658,47
	3	428006,30	1301674,26
	4	428001,86	1301678,79
	5	427998,37	1301682,54
	6	427994,78	1301686,20
	7	427994,06	1301686,93
	8	427968,94	1301671,99
	9	427970,09	1301670,45
	10	427973,24	1301667,22
	11	427976,24	1301664,52
	12	427980,34	1301661,04
13	427984,11	1301657,85	
46:11:211401:60:3У125	Номер в границе	X	Y
	1	427987,94	1301768,51
	2	427964,84	1301787,91
	3	427965,73	1301752,77
	4	427966,47	1301750,23
	5	427968,17	1301748,78
6	427969,33	1301747,88	
46:11:211401:60:3У126	Номер в границе	X	Y
	1	427986,92	1301734,22
	2	428005,64	1301751,61
	3	427987,94	1301768,51
4	427969,33	1301747,88	
46:11:211401:60:3У127	Номер в границе	X	Y

		1	427986,47	1301811,92
		2	427988,19	1301842,11
		3	427965,91	1301865,92
		4	427964,96	1301812,04
46:11:211401:60:3У128	Номер в границе	X	Y	
	1	427983,41	1301778,41	
	2	427983,15	1301796,13	
	3	427985,61	1301796,74	
	4	427986,47	1301811,92	
	5	427964,96	1301812,04	
	6	427964,67	1301795,84	
	7	427964,73	1301792,65	
	8	427974,27	1301784,80	
46:11:211401:60:3У129	Номер в границе	X	Y	
	1	428230,85	1302339,84	
	2	428218,28	1302355,54	
	3	428202,12	1302343,45	
	4	428214,39	1302325,52	
46:11:211401:60:3У130	Номер в границе	X	Y	
	1	428452,81	1302520,37	
	2	428444,13	1302530,53	
	3	428431,55	1302520,68	
	4	428441,02	1302510,29	
46:11:211401:60:3У131	Номер в границе	X	Y	
	1	428441,02	1302510,29	
	2	428431,55	1302520,68	
	3	428419,26	1302511,07	
	4	428428,51	1302500,79	
46:11:211401:60:3У132	Номер в границе	X	Y	
	1	428452,81	1302520,37	
	2	428464,65	1302530,59	
	3	428457,55	1302541,03	
	4	428444,13	1302530,53	

46:11:211401:60:3У133	Номер в границе	X	Y
	1	427948,35	1301554,87
	2	427950,09	1301558,22
	3	427951,08	1301563,88
	4	427951,83	1301569,39
	5	427953,02	1301577,85
	6	427953,36	1301583,07
	7	427950,06	1301582,62
	8	427940,61	1301582,32
	9	427935,66	1301581,59
	10	427930,72	1301580,87
	11	427930,37	1301555,98
	12	427932,63	1301555,78
	13	427932,66	1301534,47
	14	427936,23	1301538,83
	15	427941,42	1301545,28
	Номер в границе	X	Y
	1	427946,59	1301574,16
	2	427946,61	1301576,46
	3	427944,21	1301576,47
4	427944,19	1301574,17	
46:11:211401:60:3У134	Номер в границе	X	Y
	1	428785,20	1302806,88
	2	428800,52	1302819,90
	3	428799,88	1302820,65
	4	428815,46	1302833,68
	5	428802,51	1302847,82
	6	428772,90	1302820,18
	7	428774,52	1302818,43
46:11:211401:60:3У135	Номер в границе	X	Y
	1	427882,46	1301530,52
	2	427882,72	1301556,50
	3	427863,32	1301556,72

	4	427863,18	1301531,48
46:11:211401:60:3У136	Номер в границе	X	Y
	1	427954,76	1301609,86
	2	427954,89	1301612,99
	3	427955,19	1301623,54
	4	427953,92	1301632,57
	5	427953,48	1301635,75
	6	427953,21	1301637,75
	7	427951,35	1301637,87
	8	427942,72	1301638,00
	9	427941,63	1301638,06
	10	427933,91	1301635,42
	11	427933,88	1301609,96
	12	427936,46	1301609,91
46:11:211401:60:3У137	Номер в границе	X	Y
	1	427936,51	1301585,72
	2	427945,70	1301585,86
	3	427951,91	1301586,25
	4	427952,20	1301588,30
	5	427954,76	1301609,86
	6	427936,46	1301609,91
46:11:211401:60:3У138	Номер в границе	X	Y
	1	427940,34	1301665,49
	2	427955,26	1301665,50
	3	427955,04	1301677,36
	4	427954,66	1301687,64
	5	427954,37	1301690,97
	6	427940,50	1301690,79
46:11:211401:60:3У139	Номер в границе	X	Y
	1	427954,40	1301646,12
	2	427955,11	1301649,45
	3	427955,19	1301653,15
	4	427955,26	1301665,50

	5	427940,34	1301665,49
	6	427939,42	1301665,48
	7	427938,39	1301641,37
	8	427941,84	1301641,29
	9	427946,39	1301641,17
	10	427951,64	1301641,05
	11	427953,57	1301644,67
46:11:211401:60:3У140	Номер в границе	X	Y
	1	427951,79	1301697,22
	2	427953,64	1301701,73
	3	427954,30	1301703,92
	4	427954,44	1301709,94
	5	427954,67	1301721,42
	6	427933,40	1301721,41
	7	427933,20	1301696,61
	8	427943,64	1301696,17
46:11:211401:60:3У141	Номер в границе	X	Y
	1	427972,85	1301907,08
	2	427980,19	1301913,99
	3	427965,75	1301929,21
	4	427963,48	1301927,23
	5	427962,63	1301922,41
	6	427961,45	1301912,07
	7	427961,65	1301908,55
8	427964,57	1301899,45	
46:11:211401:60:3У142	Номер в границе	X	Y
	1	427985,12	1301893,74
	2	427972,85	1301907,08
	3	427964,57	1301899,45
	4	427965,63	1301893,07
	5	427965,47	1301885,90
	6	427965,60	1301880,49
7	427965,79	1301875,25	

		8	427966,37	1301874,85
		9	427971,12	1301879,61
46:11:211401:60:3У143		Номер в границе	X	Y
		1	428004,83	1301911,31
		2	427995,89	1301920,57
		3	427992,15	1301925,27
		4	427972,85	1301907,08
		5	427985,12	1301893,74
46:11:211401:60:3У144		Номер в границе	X	Y
		1	428046,18	1302149,76
		2	428040,91	1302157,09
		3	428039,54	1302156,04
		4	428022,12	1302142,58
		5	428028,38	1302135,16
		6	428029,01	1302134,64
46:11:211401:60:3У145		Номер в границе	X	Y
		1	428394,59	1301780,00
		2	428382,87	1301806,24
		3	428376,72	1301802,95
		4	428375,82	1301794,40
		5	428383,41	1301778,50
		6	428387,64	1301779,12
46:11:211401:60:3У146		Номер в границе	X	Y
		1	428594,01	1301823,59
		2	428601,92	1301824,58
		3	428597,72	1301848,51
		4	428590,97	1301847,86
46:11:211401:60:3У147		Номер в границе	X	Y
		1	428602,15	1301796,76
		2	428600,19	1301820,05
		3	428577,10	1301818,56
		4	428577,84	1301794,47

46:11:211401:60:3У148	Номер в границе	X	Y
	1	428577,84	1301794,47
	2	428577,10	1301818,56
	3	428553,47	1301817,04
	4	428552,88	1301792,85
46:11:211401:60:3У149	Номер в границе	X	Y
	1	428527,29	1301845,61
	2	428524,61	1301870,42
	3	428507,46	1301869,47
	4	428508,20	1301844,07
	5	428517,13	1301844,24
46:11:211401:60:3У150	Номер в границе	X	Y
	1	428675,07	1301778,80
	2	428669,76	1301803,62
	3	428634,23	1301799,56
	4	428634,13	1301772,29
46:11:211401:60:3У151	Номер в границе	X	Y
	1	428525,09	1302007,49
	2	428523,30	1302032,47
	3	428512,28	1302032,62
	4	428503,35	1302032,75
	5	428505,20	1302006,01
46:11:211401:60:3У152	Номер в границе	X	Y
	1	428351,83	1302064,17
	2	428361,05	1302069,12
	3	428372,50	1302078,16
	4	428357,43	1302095,30
	5	428338,79	1302077,73
46:11:211401:60:3У153	Номер в границе	X	Y
	1	428330,98	1302054,19
	2	428347,68	1302061,94
	3	428351,83	1302064,17

		4	428338,79	1302077,73
		5	428319,90	1302060,30
46:11:211401:60:3У154	Номер в границе	X	Y	
	1	427952,17	1301828,75	
	2	427952,16	1301856,24	
	3	427931,91	1301856,17	
	4	427932,10	1301830,89	
46:11:211401:60:3У155	Номер в границе	X	Y	
	1	427943,32	1301916,54	
	2	427943,40	1301941,78	
	3	427928,15	1301941,83	
	4	427928,07	1301916,59	
46:11:211401:60:3У156	Номер в границе	X	Y	
	1	427870,66	1302051,65	
	2	427870,97	1302076,66	
	3	427851,10	1302077,73	
	4	427850,37	1302051,91	
46:11:211401:60:3У157	Номер в границе	X	Y	
	1	428031,59	1301695,99	
	2	428049,78	1301711,98	
	3	428034,20	1301723,10	
	4	428018,73	1301708,88	
46:11:211401:60:3У158	Номер в границе	X	Y	
	1	428057,29	1301743,13	
	2	428043,58	1301758,60	
	3	428042,02	1301757,25	
	4	428042,03	1301757,06	
	5	428023,71	1301740,50	
	6	428038,96	1301726,43	
46:11:211401:60:3У159	Номер в границе	X	Y	
	1	428282,71	1302042,14	
	2	428280,59	1302046,11	

		3	428282,79	1302056,98
		4	428282,02	1302056,25
		5	428261,18	1302036,65
		6	428267,29	1302028,71
46:11:211401:60:3У160	Номер в границе	X	Y	
	1	428340,25	1301805,39	
	2	428330,35	1301828,51	
	3	428312,01	1301820,46	
	4	428322,29	1301797,42	
46:11:211401:60:3У161	Номер в границе	X	Y	
	1	427638,92	1301465,74	
	2	427635,97	1301476,83	
	3	427636,00	1301505,35	
	4	427616,08	1301505,47	
	5	427616,10	1301504,39	
	6	427635,52	1301504,06	
	7	427635,13	1301478,65	
	8	427628,05	1301478,88	
	9	427635,11	1301470,67	
	10	427637,69	1301465,25	
46:11:211401:60:3У162	Номер в границе	X	Y	
	1	427638,92	1301465,74	
	2	427635,97	1301476,83	
	3	427636,00	1301505,35	
	4	427616,08	1301505,47	
	5	427616,10	1301504,39	
	6	427635,52	1301504,06	
	7	427635,13	1301478,65	
	8	427628,05	1301478,88	
	9	427635,11	1301470,67	
	10	427637,69	1301465,25	
46:11:211401:60:3У163	Обозначение	Номер в границе	X	
	857	1	428226,78	

	858	2	428220,83
	н345	3	428174,54
	н346	4	428175,06
46:11:211401:60:3У164	Номер границе	Х	У
	1	429015,67	1302372,54
	2	429011,45	1302386,42
	3	428991,81	1302373,65
	4	429001,22	1302362,35
46:11:211401:60:3У165	Номер границе	Х	У
	1	428137,49	1301579,02
	2	428142,41	1301580,59
	3	428151,44	1301584,69
	4	428146,34	1301607,97
	5	428124,12	1301592,50
	6	428128,34	1301587,65
46:11:211401:60:3У166	Номер границе	Х	У
	1	428124,12	1301592,50
	2	428146,34	1301607,97
	3	428145,96	1301609,73
	4	428139,06	1301628,07
	5	428137,57	1301627,68
	6	428113,47	1301606,05
	7	428120,25	1301596,94
46:11:211401:60:3У167	Номер границе	Х	У
	1	427989,27	1301976,50
	2	428007,42	1301990,90
	3	427996,47	1301994,05
	4	427990,32	1302002,75
	5	427978,62	1302003,95
	6	427971,20	1301978,23
	7	427968,45	1301970,70
	8	427967,67	1301968,10
	9	427965,12	1301965,25

		10	427965,57	1301963,30
		11	427967,82	1301962,25
		12	427970,37	1301962,85
		13	427974,12	1301965,55
		14	427980,42	1301969,45
46:11:211401:60:3У168	Номер в границе	X	Y	
	1	427881,10	1301528,81	
	2	427841,38	1301528,23	
	3	427840,83	1301513,26	
46:11:211401:60:3У169	Номер в границе	X	Y	
	1	428853,26	1302820,27	
	2	428863,99	1302825,34	
	3	428859,87	1302830,78	
	4	428850,30	1302859,71	
	5	428847,00	1302865,07	
	6	428827,69	1302852,66	
	7	428820,16	1302862,41	
	8	428817,45	1302861,15	
	9	428828,03	1302849,55	
	10	428831,74	1302844,62	
	11	428849,24	1302823,25	
	12	428849,80	1302823,66	
46:11:211401:60:3У170	Номер в границе	X	Y	
	1	428082,96	1302183,37	
	2	428082,29	1302184,39	
	3	428067,52	1302202,40	
	4	428056,34	1302215,71	
	5	428054,76	1302217,59	
	6	428049,81	1302213,44	
	7	428050,71	1302212,63	
	8	428049,15	1302210,89	
	9	428047,40	1302212,44	
	10	428048,96	1302214,20	
	11	428041,96	1302221,50	

		12	428027,71	1302211,30
		13	428036,43	1302197,93
		14	428064,55	1302166,94
46:11:211401:60:3У171	Номер в границе	X	Y	
	1	428991,81	1302373,65	
	2	429011,45	1302386,42	
	3	429008,00	1302397,74	
	4	428991,04	1302395,16	
	5	428990,25	1302396,43	
	6	428963,61	1302373,26	
	7	428976,09	1302361,22	
46:11:211401:60:3У172	Номер в границе	X	Y	
	1	428664,79	1302374,66	
	2	428682,46	1302391,05	
	3	428669,74	1302405,62	
	4	428651,39	1302388,93	
46:11:211401:60:3У173	Номер в границе	X	Y	
	1	428649,82	1302144,42	
	2	428668,53	1302161,04	
	3	428655,17	1302176,94	
	4	428635,95	1302159,55	
	5	428649,07	1302145,26	
46:11:211401:60:3У174	Номер в границе	X	Y	
	1	428080,88	1301873,02	
	2	428067,80	1301887,16	
	3	428048,97	1301870,45	
	4	428061,97	1301856,31	
46:11:211401:60:3У175	Номер в границе	X	Y	
	1	428306,01	1301731,19	
	2	428297,59	1301754,38	
	3	428278,16	1301746,00	
	4	428288,69	1301723,49	
	5	428288,83	1301723,39	

46:11:211401:60:3У176	Номер в границе	X	Y
	1	428306,01	1301731,19
	2	428297,59	1301754,38
	3	428278,16	1301746,00
	4	428288,69	1301723,49
	5	428288,83	1301723,39
46:11:211401:60:3У177	Номер в границе	X	Y
	1	428396,82	1301809,89
	2	428395,11	1301834,89
	3	428387,04	1301834,39
	4	428386,75	1301837,23
	5	428384,31	1301837,00
	6	428365,91	1301834,26
	7	428372,30	1301809,48
	8	428380,47	1301809,70
46:11:211401:60:3У178	Номер в границе	X	Y
	1	428530,80	1301928,50
	2	428529,31	1301954,03
	3	428509,64	1301952,63
	4	428509,60	1301951,65
	5	428510,90	1301927,48
46:11:211401:60:3У179	Номер в границе	X	Y
	1	428502,59	1302036,53
	2	428500,14	1302062,01
	3	428482,67	1302059,78
	4	428484,85	1302034,84
46:11:211401:60:3У180	Номер в границе	X	Y
	1	428325,80	1302092,23
	2	428325,85	1302093,93
	3	428312,45	1302107,06
	4	428294,07	1302090,00
	5	428306,98	1302075,15
46:11:211401:60:3У181	Номер в границе	X	Y

	границе		
	1	428624,30	1302501,47
	2	428600,75	1302527,27
	3	428583,42	1302509,15
	4	428586,29	1302503,74
	5	428604,87	1302484,40
	6	428605,99	1302484,64
46:11:211401:60:3У182	Номер в границе	X	Y
	1	428039,99	1302084,14
	2	428027,06	1302100,19
	3	428006,97	1302082,93
	4	428020,85	1302067,98
46:11:211401:60:3У183	Номер в границе	X	Y
	1	428021,45	1302066,94
	2	428020,85	1302067,98
	3	428006,97	1302082,93
	4	427988,37	1302068,14
	5	427989,60	1302067,07
	6	427993,90	1302061,80
	7	428003,18	1302050,45
46:11:211401:60:3У184	Номер в границе	X	Y
	1	428095,41	1301939,06
	2	428082,22	1301953,66
	3	428064,01	1301937,05
	4	428076,74	1301922,09
46:11:211401:60:3У185	Номер в границе	X	Y
	1	427636,63	1301534,50
	2	427637,50	1301559,05
	3	427636,85	1301559,06
	4	427636,87	1301560,16
	5	427616,66	1301560,20
	6	427616,38	1301535,27
46:11:211401:60:3У186	Номер в границе	X	Y

	1	427615,60	1301479,21
	2	427615,51	1301504,40
	3	427596,56	1301504,51
	4	427596,21	1301478,90
46:11:211401:60:3У187	Номер в границе	X	Y
	1	428289,99	1302169,90
	2	428275,68	1302185,46
	3	428259,85	1302166,51
	4	428265,40	1302160,18
	5	428272,13	1302152,56
46:11:211401:60:3У188	Номер в границе	X	Y
	1	428606,62	1301849,37
	2	428636,19	1301852,33
	3	428631,47	1301858,79
	4	428626,54	1301866,10
	5	428623,23	1301874,60
46:11:211401:60:3У189	Номер в границе	X	Y
	1	428715,94	1301812,43
	2	428715,29	1301823,52
	3	428714,87	1301830,94
	4	428689,87	1301828,55
	5	428663,35	1301826,82
46:11:211401:60:3У190	Номер в границе	X	Y
	1	428359,66	1301683,42
	2	428385,09	1301690,23
	3	428400,37	1301694,30
	4	428408,42	1301697,70
	5	428408,61	1301701,27
	6	428407,87	1301708,09
7	428390,18	1301699,68	

		8	428383,98	1301712,13
		9	428377,95	1301709,56
		10	428377,39	1301710,78
		11	428352,05	1301700,56
46:11:211401:60:3У191		Номер в границе	X	Y
		1	428362,00	1301755,81
		2	428352,04	1301778,23
		3	428333,77	1301771,28
		4	428343,22	1301748,23
46:11:211401:60:3У192		Номер в границе	X	Y
		1	428353,58	1301725,12
		2	428372,40	1301733,11
		3	428363,94	1301756,65
		4	428362,00	1301755,81
		5	428343,22	1301748,23
46:11:211401:60:3У193		Номер в границе	X	Y
		1	428316,60	1301767,25
		2	428332,22	1301774,84
		3	428322,51	1301796,91
		4	428303,80	1301788,87
46:11:211401:60:3У194		Номер в границе	X	Y
		1	428316,60	1301767,25
		2	428303,80	1301788,87
		3	428285,62	1301780,67
		4	428295,27	1301757,88
46:11:211401:60:3У195		Номер в границе	X	Y
		1	428277,04	1301749,84
		2	428266,73	1301772,94
		3	428248,65	1301764,21
		4	428258,99	1301741,12
46:11:211401:60:3У196		Номер в границе	X	Y
		1	428248,65	1301764,21

		2	428266,73	1301772,94
		3	428267,20	1301773,15
		4	428256,40	1301798,61
		5	428238,26	1301788,52
46:11:211401:60:3У197		Номер в границе	X	Y
		1	428240,35	1301733,88
		2	428258,99	1301741,12
		3	428248,65	1301764,21
		4	428230,67	1301756,52
46:11:211401:60:3У198		Номер в границе	X	Y
		1	428273,40	1301660,91
		2	428295,16	1301664,61
		3	428294,93	1301665,28
		4	428285,07	1301690,67
		5	428264,94	1301682,18
46:11:211401:60:3У199		Номер в границе	X	Y
		1	428208,25	1301659,46
		2	428226,91	1301668,78
		3	428215,57	1301691,55
		4	428197,71	1301682,74
46:11:211401:60:3У200		Номер в границе	X	Y
		1	428215,57	1301691,55
		2	428204,33	1301713,85
		3	428187,36	1301705,15
		4	428197,07	1301682,33
		5	428197,71	1301682,74
46:11:211401:60:3У201		Номер в границе	X	Y
		1	428324,90	1301849,86
		2	428313,39	1301861,58
		3	428311,11	1301864,09
		4	428292,40	1301847,21
		5	428306,19	1301833,35

46:11:211401:60:3У202	Номер в границе	X	Y
	1	428517,23	1301728,15
	2	428555,45	1301733,58
	3	428551,50	1301760,99
	4	428512,53	1301759,18
46:11:211401:60:3У203	Номер в границе	X	Y
	1	428456,02	1301715,82
	2	428488,08	1301723,21
	3	428484,81	1301750,35
	4	428484,02	1301758,49
	5	428475,36	1301758,10
	6	428453,72	1301758,65
46:11:211401:60:3У204	Номер в границе	X	Y
	5	428495,31	1301871,84
	4	428493,36	1301896,50
	3	428503,48	1301897,89
	2	428511,69	1301898,47
	1	428515,09	1301872,88
46:11:211401:60:3У205	Номер в границе	X	Y
	1	428515,09	1301872,88
	2	428547,06	1301875,83
	3	428543,36	1301897,70
	4	428537,32	1301900,38
	5	428531,32	1301899,86
	6	428511,69	1301898,47
46:11:211401:60:3У206	Номер в границе	X	Y
	1	428549,05	1301843,94
	2	428560,98	1301844,95
	3	428571,27	1301845,96
	4	428568,32	1301869,16
	5	428567,46	1301873,78
	6	428548,34	1301872,60
	7	428542,96	1301871,75

46:11:211401:60:3У207	Номер в границе	X	Y
	1	428571,27	1301845,96
	2	428585,23	1301847,31
	3	428583,19	1301867,69
	4	428583,06	1301870,30
	5	428568,32	1301869,16
46:11:211401:60:3У208	Номер в границе	X	Y
	1	428595,78	1301879,31
	2	428619,91	1301881,82
	3	428613,16	1301902,30
	4	428611,33	1301905,52
	5	428593,81	1301904,47
46:11:211401:60:3У209	Номер в границе	X	Y
	1	428595,78	1301879,31
	2	428593,81	1301904,47
	3	428583,16	1301903,83
	4	428571,94	1301902,91
	5	428570,96	1301898,62
	6	428572,64	1301877,64
46:11:211401:60:3У210	Номер в границе	X	Y
	1	428684,25	1301886,54
	2	428682,81	1301911,43
	3	428651,09	1301908,91
	4	428654,99	1301884,42
46:11:211401:60:3У211	Номер в границе	X	Y
	1	428714,63	1301889,29
	2	428713,53	1301913,64
	3	428702,63	1301913,29
	4	428682,81	1301911,43
	5	428684,25	1301886,54
46:11:211401:60:3У212	Номер в границе	X	Y
	1	428745,39	1301915,56

		2	428745,87	1301941,67
		3	428743,47	1301941,54
		4	428721,17	1301939,84
		5	428722,33	1301915,13
46:11:211401:60:3У213		Номер в границе	X	Y
		1	428726,75	1301998,11
		2	428725,29	1302020,11
		3	428725,46	1302024,37
		4	428704,37	1302021,70
		5	428707,48	1301996,22
46:11:211401:60:3У214		Номер в границе	X	Y
		1	428707,48	1301996,22
		2	428704,37	1302021,70
		3	428685,10	1302019,90
		4	428687,19	1301995,34
46:11:211401:60:3У215		Номер в границе	X	Y
		1	428725,46	1302024,37
		2	428724,08	1302035,59
		3	428723,50	1302047,74
		4	428702,39	1302046,70
		5	428704,37	1302021,70
46:11:211401:60:3У216		Номер в границе	X	Y
		1	428607,37	1301989,25
		2	428604,83	1302014,05
		3	428604,78	1302014,59
		4	428585,57	1302013,06
		5	428585,26	1302012,56
		6	428587,25	1301987,39
46:11:211401:60:3У217		Номер в границе	X	Y
		1	428589,46	1301959,09
		2	428586,84	1301983,81
		3	428566,94	1301982,07
		4	428569,36	1301956,68

		5	428589,29	1301958,20
46:11:211401:60:3У218	Номер в границе	X	Y	
	1	428489,62	1301949,89	
	2	428487,83	1301974,79	
	3	428467,65	1301974,52	
	4	428469,28	1301949,28	
46:11:211401:60:3У219	Номер в границе	X	Y	
	1	428509,60	1301951,65	
	2	428509,64	1301952,63	
	3	428507,52	1301977,43	
	4	428487,83	1301974,79	
	5	428489,62	1301949,89	
46:11:211401:60:3У220	Номер в границе	X	Y	
	1	428507,82	1301980,81	
	2	428505,20	1302006,01	
	3	428486,13	1302004,22	
	4	428487,33	1301979,32	
46:11:211401:60:3У221	Номер в границе	X	Y	
	1	428463,92	1302032,98	
	2	428463,97	1302058,33	
	3	428431,19	1302056,83	
	4	428432,90	1302029,72	
46:11:211401:60:3У222	Номер в границе	X	Y	
	1	428389,82	1301943,13	
	2	428388,97	1301955,99	
	3	428388,07	1301967,41	
	4	428387,92	1301969,29	
	5	428367,82	1301965,72	
	6	428369,87	1301941,18	
46:11:211401:60:3У223	Номер в границе	X	Y	
	1	428407,52	1302248,95	
	2	428426,45	1302266,18	

		3	428412,57	1302280,90
		4	428394,19	1302263,81
46:11:211401:60:3У224	Номер в границе	X	Y	
	1	428407,52	1302248,95	
	2	428426,45	1302266,18	
	3	428412,57	1302280,90	
	4	428394,19	1302263,81	
46:11:211401:60:3У225	Номер в границе	X	Y	
	1	427995,04	1301848,82	
	2	428013,05	1301865,50	
	3	428011,41	1301867,19	
	4	428008,25	1301870,84	
	5	428004,66	1301874,51	
	6	427999,82	1301879,74	
	7	427996,80	1301876,66	
	8	427994,40	1301879,48	
	9	427990,85	1301884,93	
	10	427987,25	1301891,04	
	11	427985,12	1301893,74	
	12	427971,12	1301879,61	
	13	427966,37	1301874,85	
14	427979,33	1301863,08		
46:11:211401:60:3У226	Номер в границе	X	Y	
	1	428125,71	1301777,67	
	2	428128,06	1301778,47	
	3	428125,96	1301780,56	
	4	428113,35	1301793,05	
	5	428095,63	1301777,08	
	6	428094,90	1301776,42	
7	428107,60	1301761,48		
46:11:211401:60:3У227	Номер в границе	X	Y	
	1	428178,65	1301674,10	
	2	428169,81	1301697,87	

		3	428151,00	1301689,57
		4	428160,03	1301667,92
		5	428161,13	1301666,57
46:11:211401:60:3У228	Номер в границе	X	Y	
	1	428137,25	1301658,26	
	2	428160,03	1301667,92	
	3	428151,00	1301689,57	
	4	428134,02	1301682,20	
	5	428133,10	1301679,82	
46:11:211401:60:3У229	Номер в границе	X	Y	
	1	428690,10	1302181,94	
	2	428698,09	1302188,99	
	3	428709,22	1302199,17	
	4	428695,82	1302212,78	
	5	428677,44	1302196,43	
46:11:211401:60:3У230	Номер в границе	X	Y	
	1	428717,16	1302151,82	
	2	428736,08	1302169,05	
	3	428722,69	1302184,37	
	4	428703,63	1302167,51	
	5	428703,93	1302165,79	
	6	428716,04	1302152,24	
46:11:211401:60:3У231	Номер в границе	X	Y	
	1	428681,79	1302081,06	
	2	428704,91	1302084,26	
	3	428689,33	1302101,66	
	4	428676,38	1302116,30	
	5	428675,63	1302115,64	
	6	428676,35	1302114,84	
	7	428657,64	1302098,02	
	8	428669,57	1302084,99	
	9	428671,95	1302083,15	
10	428677,63	1302081,52		

46:11:211401:60:3У232	Номер в границе	X	Y
	1	428610,10	1302188,74
	2	428629,38	1302205,71
	3	428616,45	1302220,33
	4	428597,18	1302203,29
	5	428596,14	1302204,32
	6	428595,58	1302203,83
	7	428608,97	1302189,03
	8	428609,61	1302189,28
46:11:211401:60:3У233	Номер в границе	X	Y
	1	428555,43	1302168,89
	2	428542,31	1302183,36
	3	428541,86	1302182,93
	4	428541,52	1302183,27
	5	428523,46	1302166,06
	6	428537,11	1302152,04
46:11:211401:60:3У234	Номер в границе	X	Y
	1	428534,31	1302148,57
	2	428520,39	1302163,19
	3	428500,64	1302145,28
	4	428500,64	1302144,57
	5	428514,02	1302129,82
	6	428514,35	1302130,57
46:11:211401:60:3У235	Номер в границе	X	Y
	1	428493,24	1302192,68
	2	428478,98	1302207,66
	3	428459,91	1302190,69
	4	428460,57	1302189,59
	5	428472,75	1302176,21
	6	428474,18	1302174,79
	7	428474,64	1302175,02
46:11:211401:60:3У236	Номер в границе	X	Y
	1	428515,72	1302212,13

		2	428502,49	1302227,19	
		3	428482,90	1302209,64	
		4	428496,58	1302195,39	
46:11:211401:60:3У237		Номер границе	в	X	Y
		1		428494,22	1302274,10
		2		428480,86	1302287,92
		3		428462,09	1302270,99
		4		428475,05	1302257,02
46:11:211401:60:3У238		Номер границе	в	X	Y
		1		428677,60	1302359,46
		2		428675,24	1302362,43
		3		428664,79	1302374,66
		4		428646,12	1302357,39
		5		428658,66	1302342,76
46:11:211401:60:3У239		Номер границе	в	X	Y
		4		428717,39	1302233,01
		3		428703,98	1302248,02
		2		428722,03	1302265,33
		1		428736,09	1302250,70
46:11:211401:60:3У240		Номер границе	в	X	Y
		1		428844,22	1302294,44
		2		428830,52	1302309,55
		3		428811,72	1302292,75
		4		428825,28	1302277,15
46:11:211401:60:3У241		Номер границе	в	X	Y
		1		428825,28	1302277,15
		2		428811,72	1302292,75
		3		428792,42	1302275,61
		4		428806,99	1302260,46
46:11:211401:60:3У242		Номер границе	в	X	Y
		1		428851,63	1302411,41
		2		428838,69	1302425,73

		3	428819,07	1302408,83
		4	428833,64	1302394,09
46:11:211401:60:3У243	Номер в границе	X	Y	
	1	428664,42	1302455,57	
	2	428684,46	1302472,09	
	3	428670,04	1302488,68	
	4	428650,71	1302470,45	
46:11:211401:60:3У244	Номер в границе	X	Y	
	1	428650,71	1302470,45	
	2	428670,04	1302488,68	
	3	428665,35	1302493,84	
	4	428661,48	1302498,01	
	5	428656,77	1302503,37	
	6	428637,87	1302486,72	
	7	428637,03	1302485,96	
46:11:211401:60:3У245	Номер в границе	X	Y	
	1	428764,50	1302546,59	
	2	428750,82	1302561,67	
	3	428734,58	1302547,05	
	4	428732,62	1302544,92	
	5	428746,07	1302529,77	
46:11:211401:60:3У246	Номер в границе	X	Y	
	1	428844,01	1302457,61	
	2	428830,61	1302473,14	
	3	428812,09	1302455,90	
	4	428812,53	1302454,47	
	5	428825,59	1302440,32	
46:11:211401:60:3У247	Номер в границе	X	Y	
	1	428880,40	1302544,06	
	2	428867,14	1302558,70	
	3	428848,51	1302541,88	
	4	428861,86	1302526,99	
46:11:211401:60:3У248	Номер в границе	X	Y	

	границе		
	1	428958,49	1302569,67
	2	428942,46	1302598,94
	3	428932,98	1302590,73
	4	428921,39	1302580,46
	5	428935,70	1302565,47
	6	428940,74	1302560,43
	7	428943,16	1302560,15
46:11:211401:60:3У249	Номер в границе	X	Y
	1	428767,84	1302712,47
	2	428746,45	1302737,01
	3	428732,57	1302724,97
	4	428752,50	1302702,15
46:11:211401:60:3У250	Номер в границе	X	Y
	1	428530,70	1302502,58
	2	428524,20	1302510,01
	3	428509,86	1302526,39
	4	428498,55	1302514,85
	5	428517,47	1302493,63
	6	428519,14	1302491,76
46:11:211401:60:3У251	Номер в границе	X	Y
	1	428306,18	1302289,32
	2	428303,34	1302293,10
	3	428295,68	1302301,77
	4	428279,75	1302319,73
	5	428268,58	1302309,50
	6	428268,11	1302310,24
	7	428267,41	1302309,53
	8	428286,62	1302289,02
	9	428289,55	1302285,67
	10	428294,83	1302279,63
46:11:211401:60:3У252	Номер в границе	X	Y
	1	428259,64	1302230,64

		2	428255,60	1302235,12
		3	428240,35	1302251,25
		4	428224,05	1302268,67
		5	428212,71	1302258,41
		6	428235,81	1302232,18
		7	428243,97	1302223,36
		8	428247,46	1302219,43
46:11:211401:60:3У253	Номер в границе	X	Y	
	1	427902,11	1301532,64	
	2	427902,69	1301556,27	
	3	427882,72	1301556,50	
	4	427882,46	1301530,52	
	5	427886,76	1301530,87	
46:11:211401:60:3У254	Номер в границе	X	Y	
	1	427803,99	1301611,47	
	2	427804,30	1301636,75	
	3	427784,25	1301637,98	
	4	427783,83	1301613,01	
	5	427801,94	1301611,50	
46:11:211401:60:3У255	Номер в границе	X	Y	
	1	427723,42	1301643,17	
	2	427727,01	1301643,37	
	3	427744,52	1301644,13	
	4	427745,14	1301669,21	
	5	427743,45	1301669,21	
	6	427723,66	1301668,25	
46:11:211401:60:3У256	Номер в границе	X	Y	
	1	427884,75	1301667,85	
	2	427884,24	1301691,81	
	3	427865,48	1301692,93	
	4	427864,95	1301667,89	
46:11:211401:60:3У257	Номер в границе	X	Y	
	1	427747,62	1301779,41	

		2	427747,81	1301805,38
		3	427726,17	1301804,90
		4	427727,30	1301779,61
46:11:211401:60:3У258	Номер в границе	X	Y	
	1	427846,96	1301779,01	
	2	427847,59	1301804,32	
	3	427827,86	1301803,63	
	4	427827,10	1301777,52	
	5	427846,78	1301777,02	
46:11:211401:60:3У259	Номер в границе	X	Y	
	1	427869,04	1301861,33	
	2	427869,22	1301886,94	
	3	427868,52	1301887,00	
	4	427848,53	1301887,15	
	5	427847,35	1301861,74	
46:11:211401:60:3У260	Номер в границе	X	Y	
	1	427848,78	1301997,39	
	2	427848,97	1302022,10	
	3	427830,27	1302023,12	
	4	427829,28	1301996,88	
46:11:211401:60:3У261	Номер в границе	X	Y	
	1	427909,18	1301971,57	
	2	427908,84	1301996,40	
	3	427888,91	1301996,77	
	4	427888,60	1301971,86	
46:11:211401:60:3У262	Номер в границе	X	Y	
	1	427562,10	1301835,47	
	2	427562,37	1301861,17	
	3	427542,42	1301861,56	
	4	427541,97	1301835,86	
46:11:211401:60:3У263	Номер в границе	X	Y	
	1	427562,03	1301781,02	

		2	427561,45	1301806,26
		3	427542,23	1301805,70
		4	427541,88	1301781,04
46:11:211401:60:3У264	Номер в границе	X	Y	
	1	427661,30	1301724,73	
	2	427661,73	1301750,27	
	3	427640,48	1301749,70	
	4	427639,89	1301724,20	
	5	427655,87	1301723,99	
	6	427659,93	1301723,74	
46:11:211401:60:3У265	Номер в границе	X	Y	
	1	427480,90	1301702,33	
	2	427481,06	1301727,05	
	3	427481,58	1301751,99	
	4	427469,52	1301751,80	
	5	427462,92	1301751,95	
	6	427460,52	1301751,50	
	7	427456,77	1301750,00	
	8	427457,91	1301706,97	
	9	427459,26	1301705,62	
	10	427462,41	1301704,87	
46:11:211401:60:3У266	Номер в границе	X	Y	
	1	427577,06	1301590,70	
	2	427577,63	1301615,59	
	3	427558,84	1301616,04	
	4	427558,63	1301590,46	
46:11:211401:60:3У267	Номер в границе	X	Y	
	1	427680,53	1301468,71	
	2	427678,83	1301475,41	
	3	427677,75	1301480,66	
	4	427676,36	1301487,43	
	5	427676,50	1301504,07	
	6	427674,96	1301504,98	

		7	427655,72	1301505,25
		8	427655,97	1301478,27
		9	427656,34	1301469,91
		10	427657,73	1301459,64
		11	427666,00	1301462,88
46:11:211401:60:3У268		Номер в границе	X	Y
		1	427556,78	1301479,65
		2	427557,27	1301505,40
		3	427556,26	1301505,52
		4	427535,97	1301506,09
		5	427535,97	1301505,32
		6	427536,06	1301480,38
		7	427536,06	1301479,99
46:11:211401:60:3У269		Номер в границе	X	Y
		1	427723,34	1301973,82
		2	427723,59	1301982,84
		3	427723,64	1301987,40
		4	427723,56	1301991,63
		5	427723,85	1302001,15
		6	427723,79	1302002,32
		7	427723,71	1302003,98
		8	427722,43	1302012,14
		9	427716,05	1302010,53
		10	427715,19	1302013,86
		11	427706,62	1302011,51
		12	427697,20	1302008,94
		13	427692,87	1302021,33
		14	427692,05	1302023,69
		15	427691,39	1302025,58
		16	427688,64	1302023,20
		17	427688,84	1302022,56
		18	427689,50	1302020,36
		19	427692,63	1302007,76
		20	427683,69	1302003,47
	21	427683,66	1301999,51	

	22	427703,69	1301999,89
	23	427703,49	1301985,64
	24	427703,32	1301974,14
	25	427721,19	1301974,06
46:11:211401:60:3У270	Номер границе	Х	У
	1	427516,48	1301480,15
	2	427516,37	1301497,02
	3	427516,45	1301506,32
	4	427515,60	1301506,34
	5	427495,83	1301506,91
	6	427495,83	1301480,75
	7	427503,20	1301480,66
	8	427512,81	1301480,17
46:11:211401:60:3У271	Номер границе	Х	У
	1	427514,65	1301451,97
	2	427515,14	1301477,35
	3	427495,97	1301476,36
	4	427496,23	1301450,96
46:11:211401:60:3У272	Номер границе	Х	У
	1	427577,21	1301429,36
	2	427594,70	1301436,59
	3	427594,83	1301444,70
	4	427576,10	1301444,99
46:11:211401:60:3У273	Номер границе	Х	У
	1	427542,27	1301414,91
	2	427577,21	1301429,36
	3	427576,44	1301439,91
	4	427538,41	1301424,29
46:11:211401:60:3У274	Номер границе	Х	У
	1	427482,77	1301394,06
	2	427521,33	1301407,50
	3	427517,11	1301418,30
	4	427497,40	1301412,11

		5	427495,12	1301412,09
		6	427482,45	1301411,55
46:11:211401:60:3У275	Номер в границе	X	Y	
	1	428428,51	1302500,79	
	2	428419,26	1302511,07	
	3	428406,95	1302501,43	
	4	428416,75	1302490,24	
46:11:211401:60:3У276	Номер в границе	X	Y	
	1	428416,64	1302490,37	
	2	428406,95	1302501,43	
	3	428394,92	1302492,01	
	4	428405,15	1302480,30	
46:11:211401:60:3У277	Номер в границе	X	Y	
	1	428405,15	1302480,30	
	2	428394,92	1302492,01	
	3	428381,02	1302481,13	
	4	428391,87	1302468,41	
46:11:211401:60:3У278	Номер в границе	X	Y	
	1	428391,87	1302468,41	
	2	428381,02	1302481,13	
	3	428369,61	1302472,20	
	4	428381,39	1302458,99	
46:11:211401:60:3У279	Номер в границе	X	Y	
	1	428379,68	1302461,05	
	2	428369,61	1302472,20	
	3	428357,80	1302462,96	
	4	428368,08	1302451,02	
46:11:211401:60:3У280	Номер в границе	X	Y	
	1	428248,18	1302354,93	
	2	428235,70	1302368,57	
	3	428218,28	1302355,54	
	4	428230,85	1302339,84	

46:11:211401:60:3У281	Номер в границе	X	Y
	1	428821,99	1302695,63
	2	428811,00	1302708,11
	3	428791,67	1302689,84
	4	428801,42	1302677,45
46:11:211401:60:3У282	Номер в границе	X	Y
	1	428848,97	1302706,15
	2	428861,50	1302717,26
	3	428843,29	1302738,39
	4	428830,97	1302726,47
46:11:211401:60:3У283	Номер в границе	X	Y
	1	428407,87	1301708,09
	2	428396,50	1301732,03
	3	428394,77	1301731,21
	4	428399,81	1301718,86
	5	428383,98	1301712,13
	6	428390,18	1301699,68
46:11:211401:60:3У284	Номер в границе	X	Y
	1	427954,67	1301721,42
	2	427954,81	1301728,53
	3	427954,07	1301741,15
	4	427953,41	1301747,01
	5	427945,32	1301747,00
	6	427943,40	1301746,85
	7	427937,52	1301746,40
	8	427933,11	1301745,91
	9	427933,40	1301721,41
46:11:211401:60:3У285	Номер в границе	X	Y
	1	427602,27	1301439,72
	2	427602,53	1301474,12
	3	427595,37	1301475,93
	4	427594,83	1301444,70
	5	427594,70	1301436,59

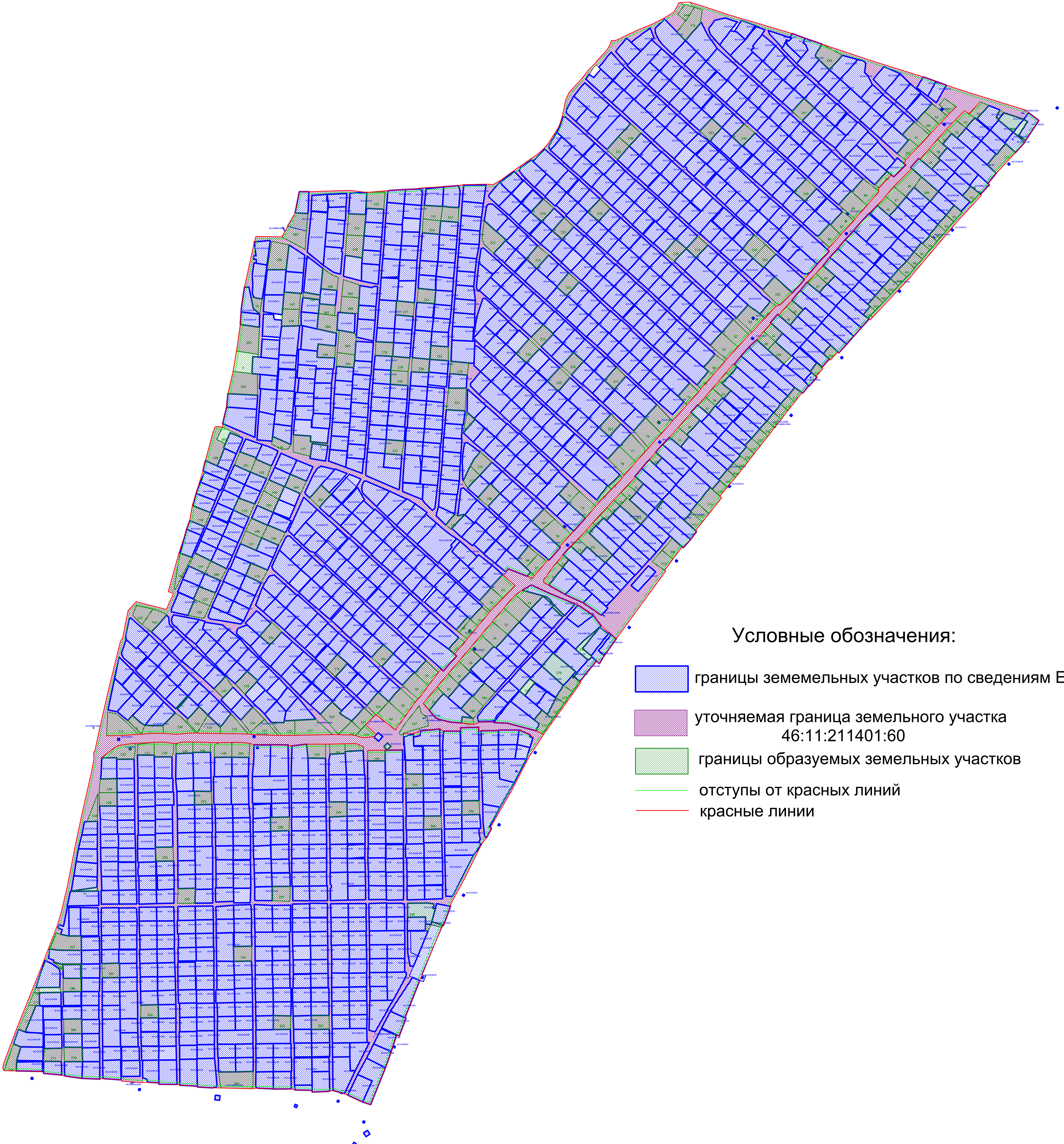
Работы выполнила:

Башкова Л.Г.






Чертежи межевания территории

ЧЕРТЕЖ МЕЖЕВАНИЯ ТЕРРИТОРИИ

ПЛАН ГРАНИЦ ЗЕМЕЛЬНЫХ УЧАСТКОВ



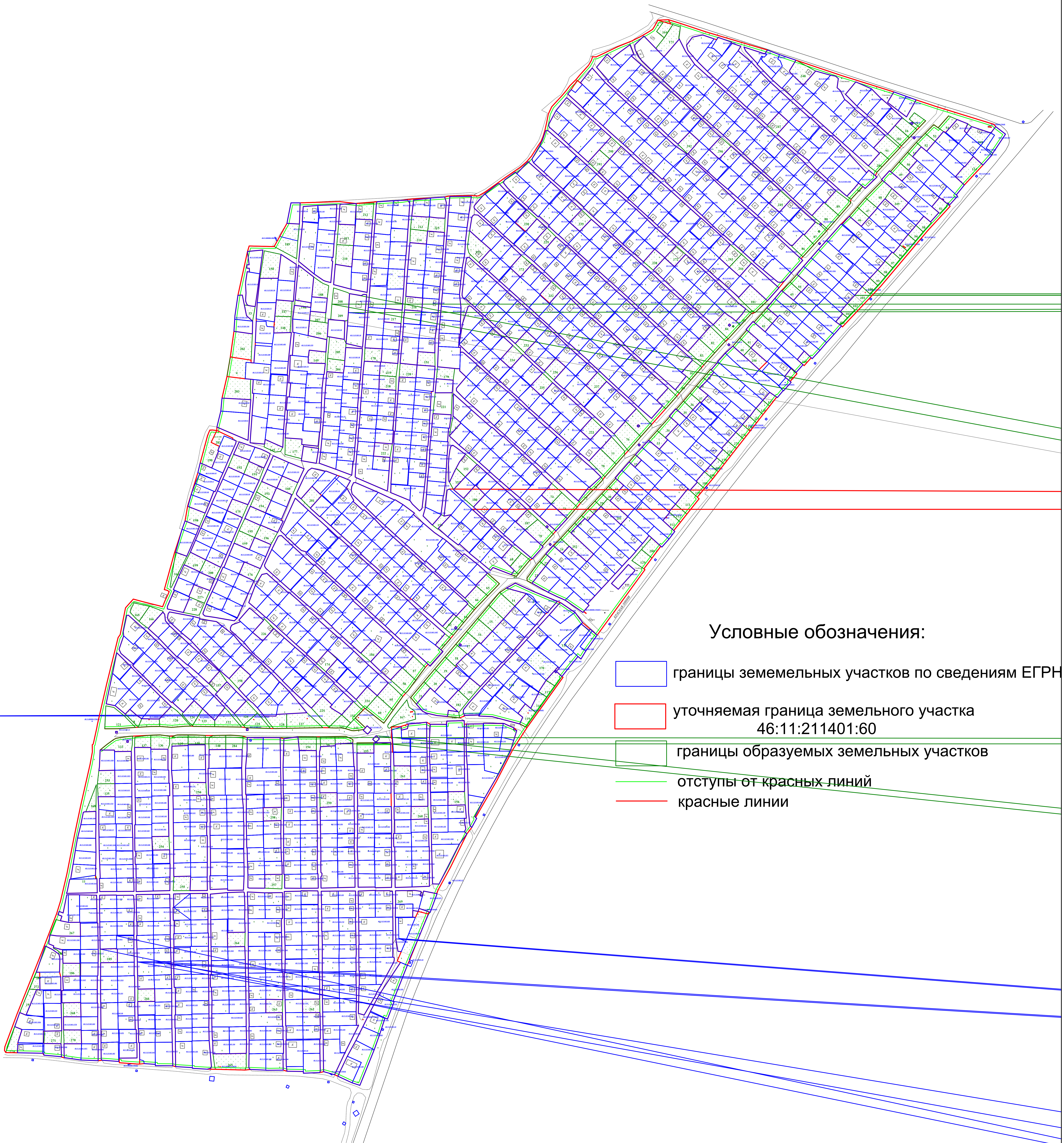
Условные обозначения:

-  границы земельных участков по сведениям ЕГРН
-  уточняемая граница земельного участка
46:11:211401:60
-  границы образуемых земельных участков
-  отступы от красных линий
-  красные линии






Должность	ФИО	подпись	дата	ООО "БЮРО КАДАСТРА И ОЦЕНКИ"		
Директор	Токарева К.Е.			Проект межевания территории с/п "Приморское"		
Исполнитель	Башкова Л.Г.			План границ земельных участков		
				Адрес: обл. Курган, р-н Курганский, с/п Щетинский, с/п "Приморское"		
				Лист	Масштаб	Заказ
				9112	1:2000	9/2023 09.08.23г.

ЧЕРТЕЖ МЕЖЕВАНИЯ ТЕРРИТОРИИ

Топографический план земельного участка



Условные обозначения:

-  границы земельных участков по сведениям ЕГРН
-  уточняемая граница земельного участка 46:11:211401:60
-  границы образуемых земельных участков
-  отступы от красных линий
-  красные линии

Должность	ФИО	Подпись	дата	ООО "БЮРО КАДАСТРА И ОЦЕНКИ"		
Директор	Тошарва К.Е.			Проект межевания территории от "Приморское"		
Исполнитель	Башова Л.Г.			Топографический план земельного участка		
				Адрес: обл. Курская, р-н Курский, с/п. Щегловский, с/п. "Приморское"		
				Лист	Масштаб	Заказ
				9112	1:2000	9/2023
						09.08.23г.